



CAMINO DE SANTIAGO "CORRIENDO"

CLUB DEPORTIVO TRAGALEGUAS 03/04/10

ETAPA 6

VENTOSA – SANTO DOMINGO DE LA CALZADA 31.1KM

Seguimos viniendo a comer a casa y también dejamos atrás casi 160km del Camino de Santiago. El viaje no sale por 12€, siempre que el bus llegue a un mínimo de 30 peregrinos corredores, dinero que tenéis que ingresar antes del viernes, al nº de cuentas:

Javier García González
2017 0080 31 0000003932

Una aclaración, en el apartado de concepto poner vuestro nombre, aunque os digan que ya aparece en otro lado, no importa.

La salida será donde siempre a las 7h30' en la calle que esta entre el campo de fútbol y la Cruz Roja, seguimos manteniendo la puntualidad de las etapas anteriores.

Las duchas en Santo Domingo están sin confirmar ya que en el albergue de la cofradía del Santo inicialmente me dijeron que no, aunque se están haciendo tramites con los amigos del Camino de Santiago de Burgos, para que cambien de opinión.

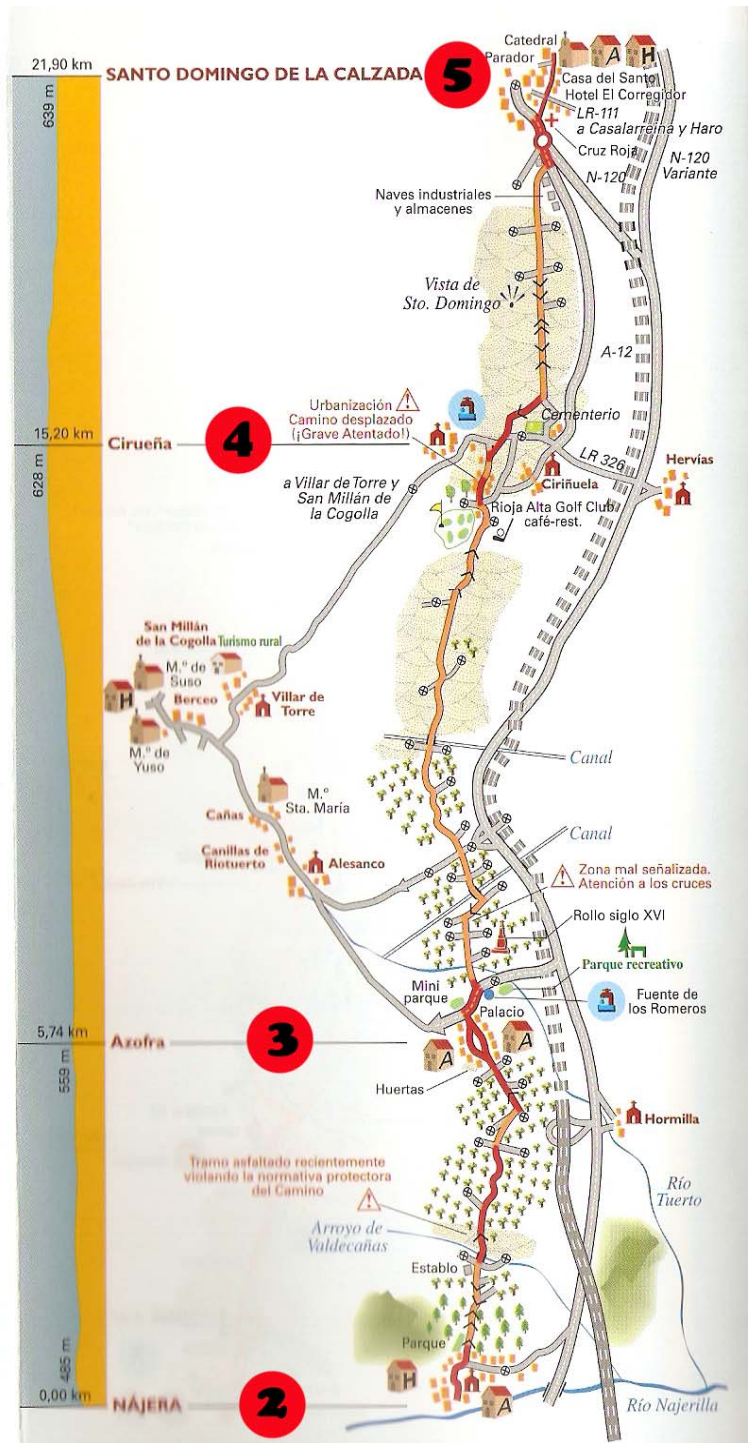
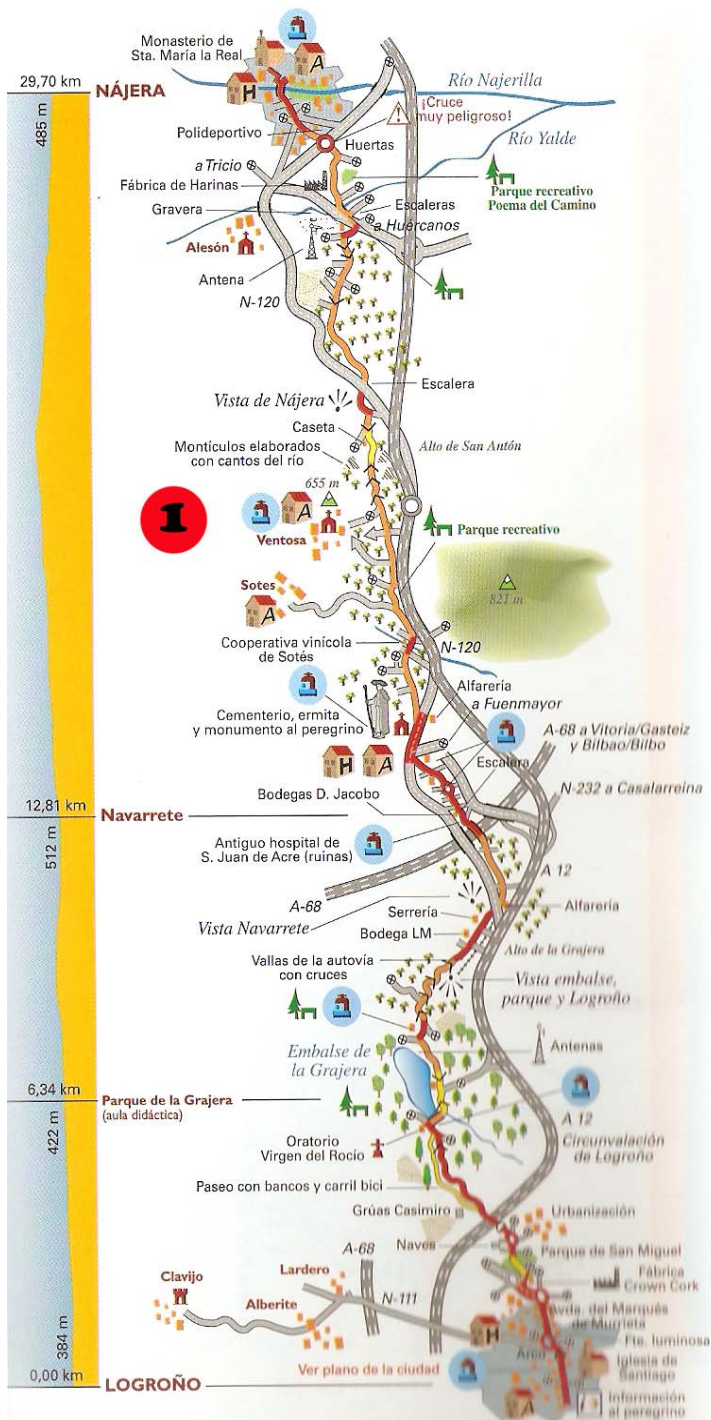
HORARIO PREVISTO

7h30' Quedamos como en las etapas anteriores en la calle que esta entre el campo de fútbol y la Cruz Roja

8h45 Llegada a Ventosa, a esas horas no hay nada abierto, si alguien quiere tomar un café lo tendrá que llevar en un termo. Nos cambiamos para empezar a correr sobre las 9h15'.

13h30' Vamos llegando al final de la etapa. El albergue se encuentra en la calle Mayor nº 42-44, si no se consiguieran las duchas, nos cambiamos en el bus que se encontrara en la avenida Calahorra esquina avenida Europa, junto a la calle Mayor.

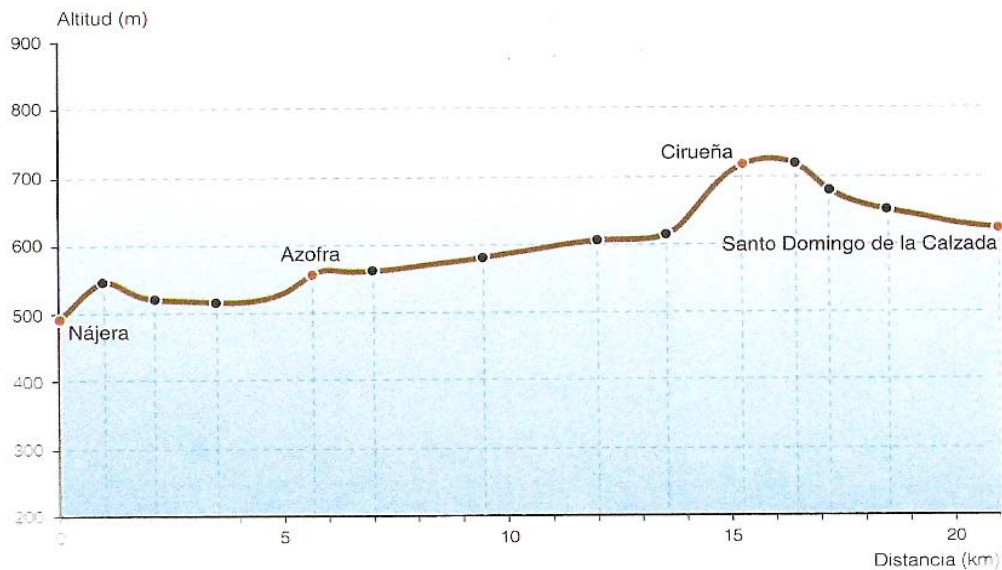
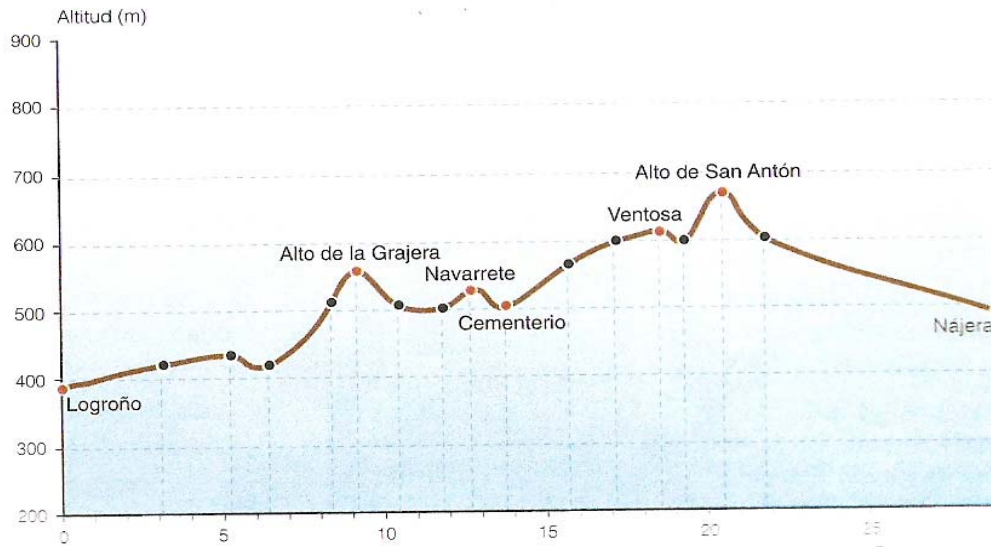
14h Salimos hacia Burgos llegando sobre las 3h.



PARADAS PROGRAMADAS:

- Parada 1ª La salida en Ventosa.
- Parada 2ª En el puente del río Najerilla Puente de San Juan de Ortega.
- Parada 3ª En Azofra, junto a algún cruce del camino (Sitio visible)
- Parada 4ª En Cirueña, junto a algún cruce del camino (Sitio visible)
- Parada 5ª En Santo Domingo, en la Avenida Calahorra esquina Avenida Europa.

Nada mas salir una subidita, luego pica hacia abajo hasta Najera. Luego se suben 200m en 15km y luego bajada hasta Santo Domingo.



Consejos:

- Dos teléfonos a tener en cuenta:
 - Chuchi conductor 659966229
 - Javi 669755205
- Es aconsejable ir bien hidratado, llevar algo de comida (Barritas, geles, frutos secos, etc) y bebidas energéticas para el camino.
- Es obligatorio llevar móvil y si a alguien se le olvida que corra con alguien que lo lleve.
- No os olvidéis las acreditaciones.